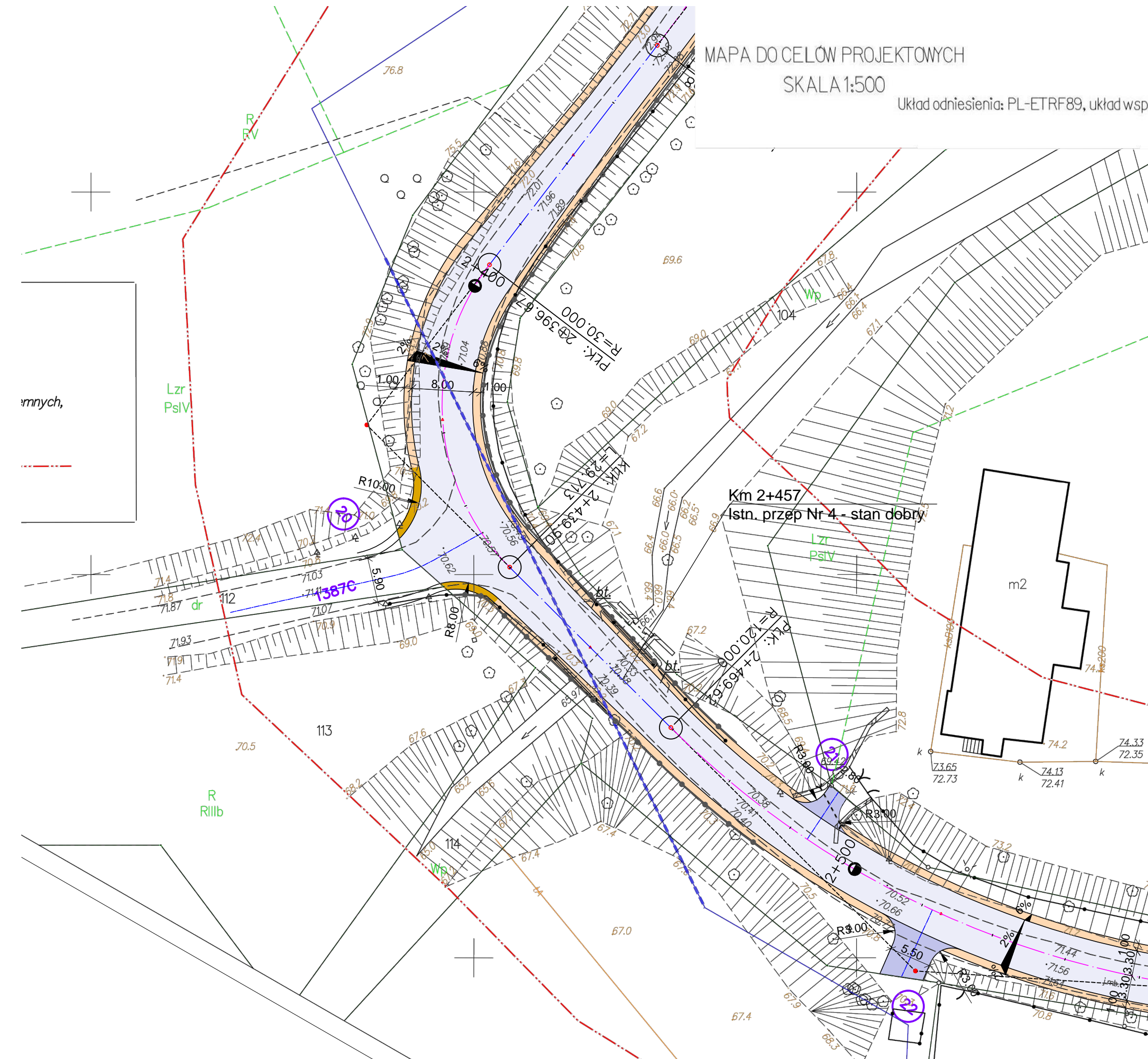


Jednostka ewidencyjna: 040603\_5 Łasin  
Obręb: 0017 Wybudowanie Łasińskie



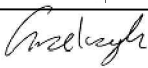
MAPA DO CEŁÓW PROJEKTOWYCH  
SKALA 1:500

Układ odniesienia: PL-ETRF89, układ wsp. płaskich: PL-2000 strefa 6 (18°), poziom odniesienia Kronsztadt '60  
Nr ewidencyjny zgłoszenia:GN6640.355.2017  
Mapa aktualna na dzień 16.10.2017 r.



## LEGENDA

-  - jezdnia - nawierzchnia bitumiczna
-  - wjazdy - kostka betonowa
-  - wjazdy - nawierzchnia bitumiczna
-  - chodniki - kostka betonowa gr. 6cm
-  - pobocza wzmocnione
-  - zatoki autobusowe
-  - ciek filtracyjny
-  - rowy
-  -  -  -  -  -  -  -  -  -  -  -  -  -  -  -  -  -

		
<p style="text-align: center;">Öä !: ÁÚ; ð 15, ÄÖ; * !, ^ &amp; @ Æ È          ~   Æ Ö \^ æ Æ ð Æ Ä Æ È È Æ Ä   ! ~</p>		
OBIEKT:	ÜÜZÖÖWÜY ÜZÄÜZÖWÜY ÄÜÜÖÄÜY ÖS/UY ÖR PÜÄH I ÖÄY ÜP ÄT ÖÜZÖÖÄSÜPÜY U	
INWESTOR:	Ü; äæÄÖ; ~ ä: ä ä: \ä ~   ÄT æ   ~ y • \ æ Ä Ä Æ È È ÄÖ; ~ ä: ä ä:	
VÜÖ ÄÜYÜW P SVK	PROJEKT ZAGOSPODAROWANIA TERENU	
ÖÜÖ ÖK	MELIORACYJNA	PODPIS
PROJEKTANT:	Ücæ ä yæ ÄÖ;  , æ; upr. AN8386-5/15/83Wk •   ^ ä æ   h ä   ä   . ) æ c   Ä   ä   æ æ y ^	
ÜÜÜÖY ÖZÖR ÖYK	{ * ! Ä ÄT æ ä ÄÖ;   : ^ & \ upr. ABIT-OT/7131/5/2001 •   ^ ä æ   h ä   ä   . ^ ä y   ä   ä   , ä æ æ	
DATA: 01. 2018 r.	SKALA: 1:500	RYŚ. NR: 2 4